TRAMO CALIBRACIÓN

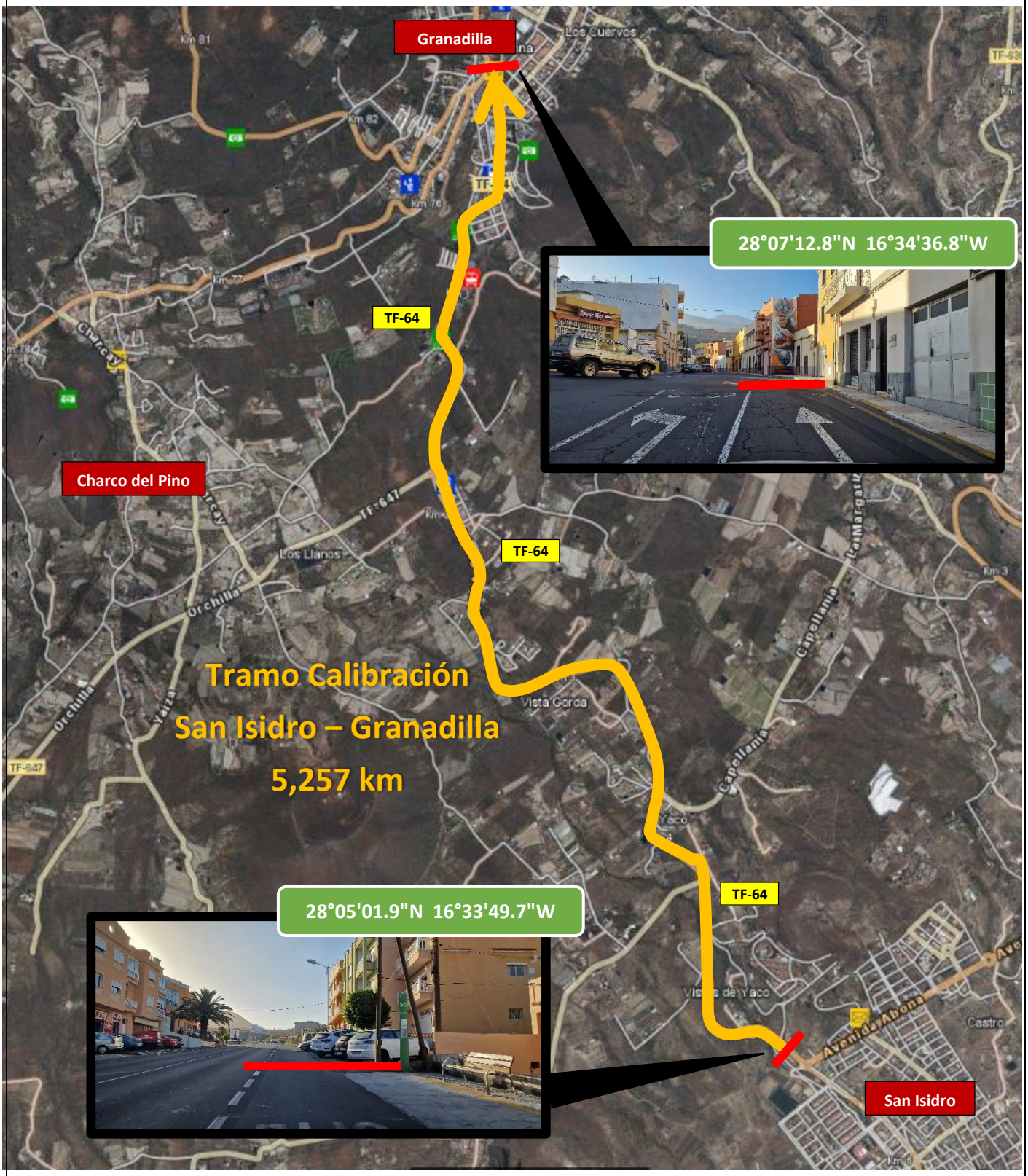

Tramo Calibración (5,257 km):

Carretera que sube de San Isidro a Granadilla (TF-64).

Inicio del Tramo de Calibración:

Parada de guaguas después de rotonda de Corin Metal (TF-64 km 5,25), junto al poste verde de TITSA

Fin del Tramo de Calibración:

Ceda el Paso en el suelo del cruce de la TF-64 con la TF-28 Carretera General del Sur, en Granadilla de Abona

Observaciones: La rotonda de Charco del Pino y Las Zocas que está junto a la CEPSA de Los Llanos, está trazada a 1,5m del interior de la rotonda.

Distancia		DIRECCIÓN	INFORMACIONES	Kms. Regresivos
Total	Parcial			
00,000	00,000	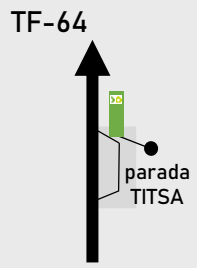 1	28°05'01.9"N 16°33'49.7"W Salida Tramo Cal	05,257
03,440	03,440	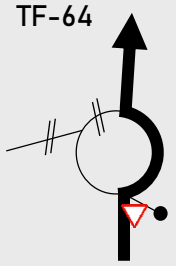 2	28°06'17.8"N 16°34'44.1"W *dirección* Granadilla	01,187
05,257	01,187	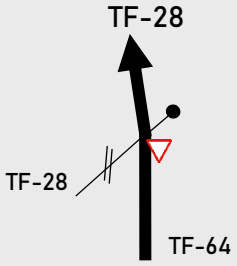 3	28°07'12.8"N 16°34'36.8"W Fin Tramo Cal *ceda el paso en el suelo*	00,000